



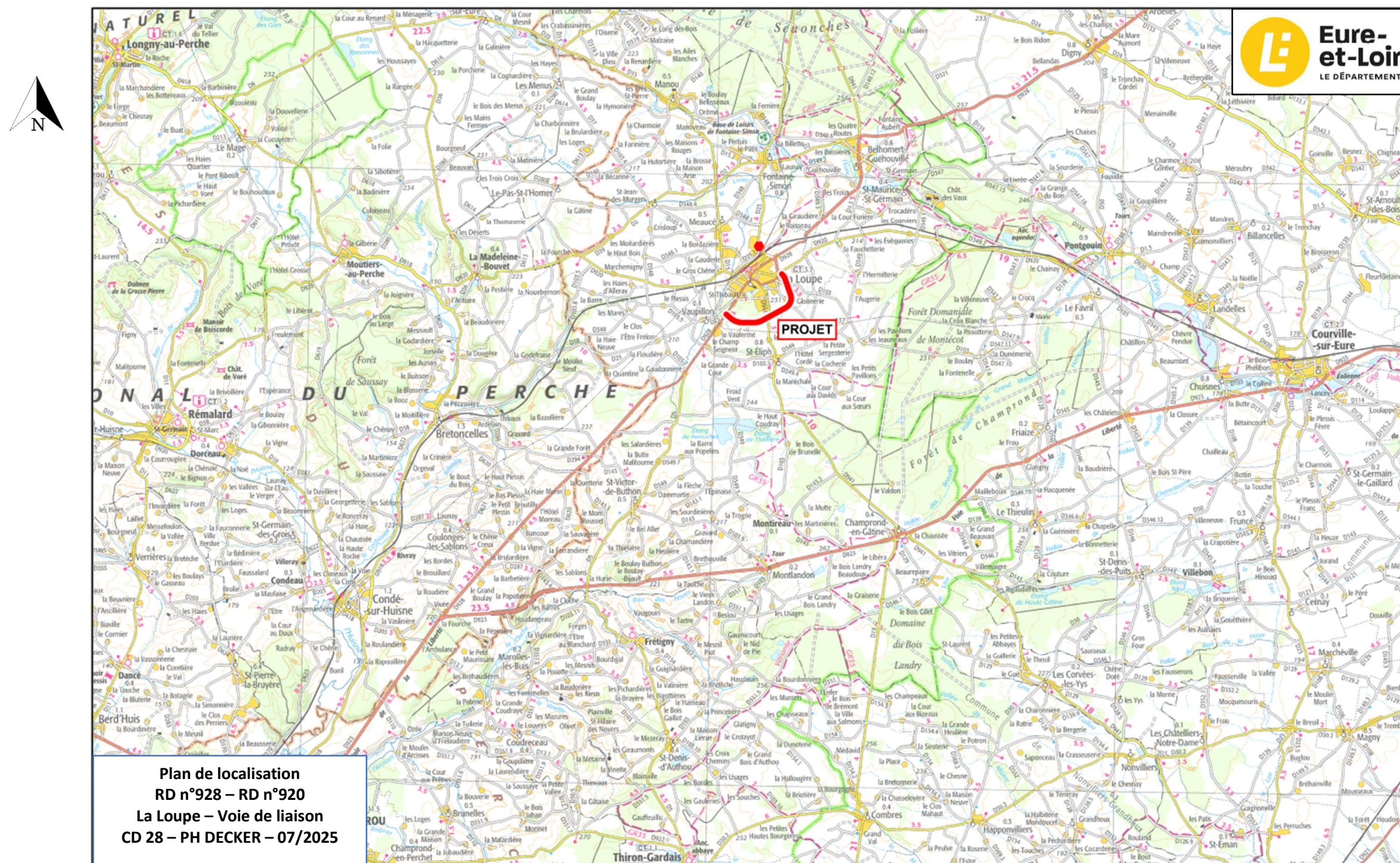
<p>Direction Générale Adjointe Aménagement et Développement</p> <p>Direction des infrastructures</p> <p><i>Service d'Ingénierie Routière</i></p> <p>* * * *</p> <p>Conseil Départemental</p> <p>28028 Chartres Cedex</p> <p>Tel : 02 37 20 13 61</p>
<p>Communes de La Loupe – Saint-Éliph</p> <p>RD 928 / RD 920</p> <p>La Loupe – Voie de liaison</p>
<p>Demande d'examen au cas par cas préalable à la réalisation éventuelle d'une évaluation environnementale</p>
<p>Annexe 8.1</p> <p>Annexes obligatoires</p>

8.1 Annexes obligatoires

- ✓ 8.1.1 Document CERFA n°14734 « informations nominatives relatives au maître d'ouvrage ou pétitionnaire » - non publié, fait l'objet d'une pièce distincte
- 8.1.2 Plans de situation
 - ✓ 8.1.2.a Plan de localisation
 - 8.1.2.b Plan de situation 1/25 000ème
- ✓ 8.1.3 Photographies
- ✓ 8.1.4 Plan du projet
- ✓ 8.1.6 Carte permettant de localiser le projet par rapport aux sites Natura 2000

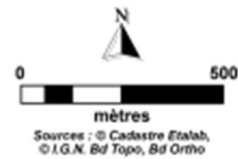
8.1.2 Plans de situation :

8.1.2.a Plan de localisation :



8.1.2.b Plan de situation :

**LOCALISATION
DU PROJET**



- Projet
- LA LOUPE Nom de commune
- Limite communale
- Réseau routier
- + + Voie ferrée
- Bâtiment
- Limite parcellaire



8.1.3 Photographies :





Photo 1: Vue sur la future déviation depuis le giratoire de la RD920 (octobre 2021)



Photo 2: Vue sur le sud du bourg de La Loupe depuis le giratoire de la RD920 (octobre 2021)



Photo 3 : Vue sur la RD920 depuis le giratoire nord (octobre 2021)



Photo 4 : Vue sur le giratoire de la RD920 depuis la RD103 au droit du futur tracé (octobre 2021)




Photo 5 : Vue sur le lieu-dit "La Glonnerie" depuis la RD103 au droit du futur tracé (octobre 2021)



Photo 6 : Vue sur l'entrée de La Loupe depuis la RD103 au droit du futur tracé (octobre 2021)



Photo 7 : Vue depuis le tracé en direction du lieu-dit "La Glonnerie" (octobre 2021)



Photo 8 : Vue depuis le lieu-dit "La Glonnerie" en direction du sud-est (octobre 2021)



Photo 9 : Vue depuis le lieu-dit "La Glonnerie" en direction du sud-ouest (octobre 2021)



Photo 10 : Vue en direction du bourg de La Loupe (collège) depuis la RD941 au droit du tracé (Octobre 2021)



Photo 11 : Vue sur le futur tracé depuis la RD941 en direction de l'est (Octobre 2021)



Photo 12 : Vue sur le futur tracé depuis la RD941 en direction de l'ouest (Octobre 2021)



Photo 13 : Vue sur le lieu-dit "Le Vaufermé" depuis le futur giratoire de la RD 928 (octobre 2021)



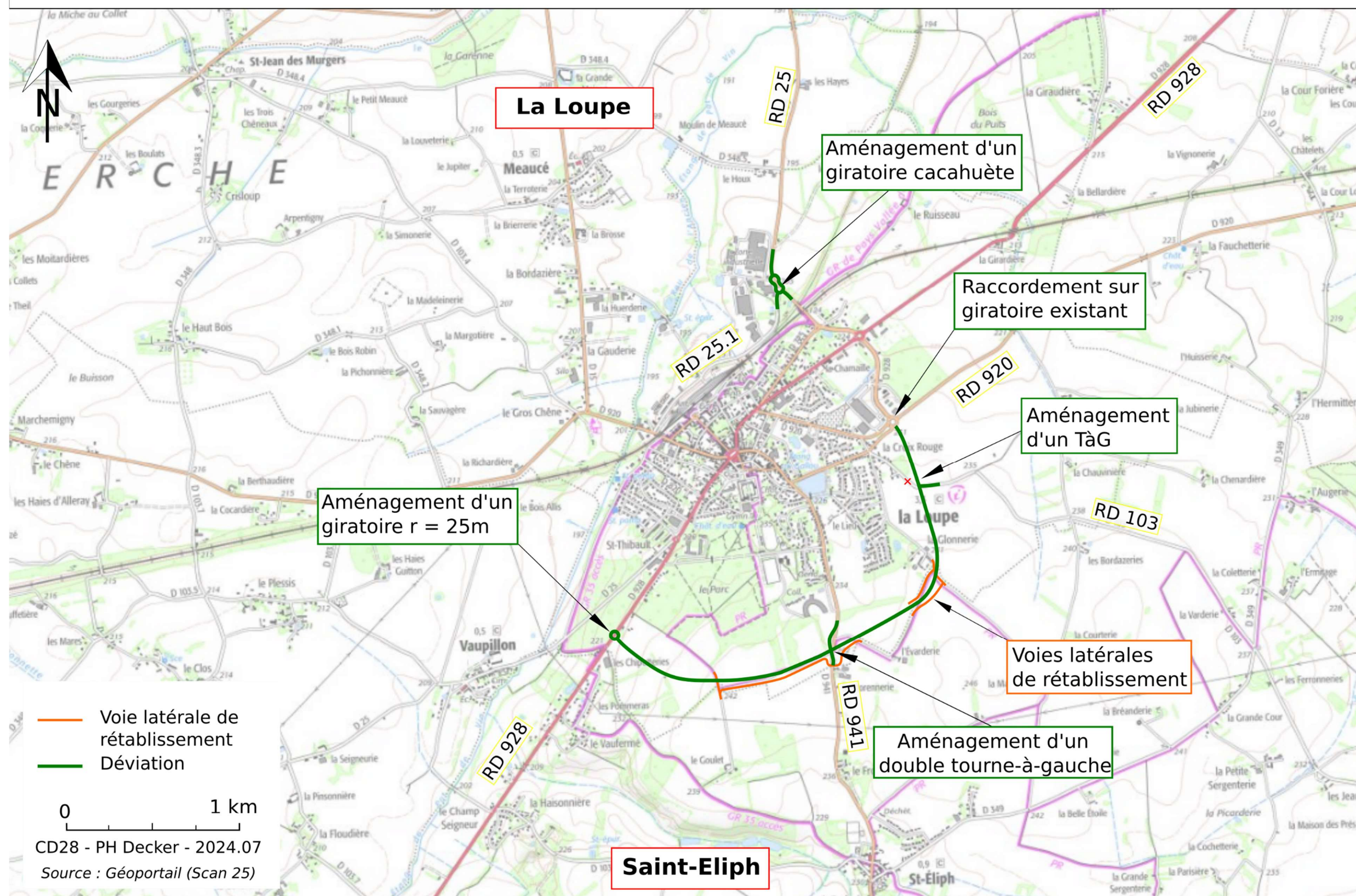
Photo 14 : Vue en direction de La Loupe depuis le futur giratoire de la RD 928 (octobre 2021)



Photo 15 : Vue sur la future déviation depuis la RD 928 (octobre 2021)

8.1.4 Plan du projet :

RD928-RD920 Déviation de La Loupe - Tracé étudié



8.1.6 Carte permettant de localiser le projet par rapport aux sites Natura 2000 :

